

KSÚS STŘEDOČESKÉHO KRAJE, p.o.
Zborovská 11, 150 21 Praha 5

KSÚS Středočeského kraje, p.o.

II/611 Kostelní Lhota - Přední Lhota,
I.etapa km 30.859-37.074

ZHOTOVITEL:

HBH / LINK / GEOTEST / GEOSTAR

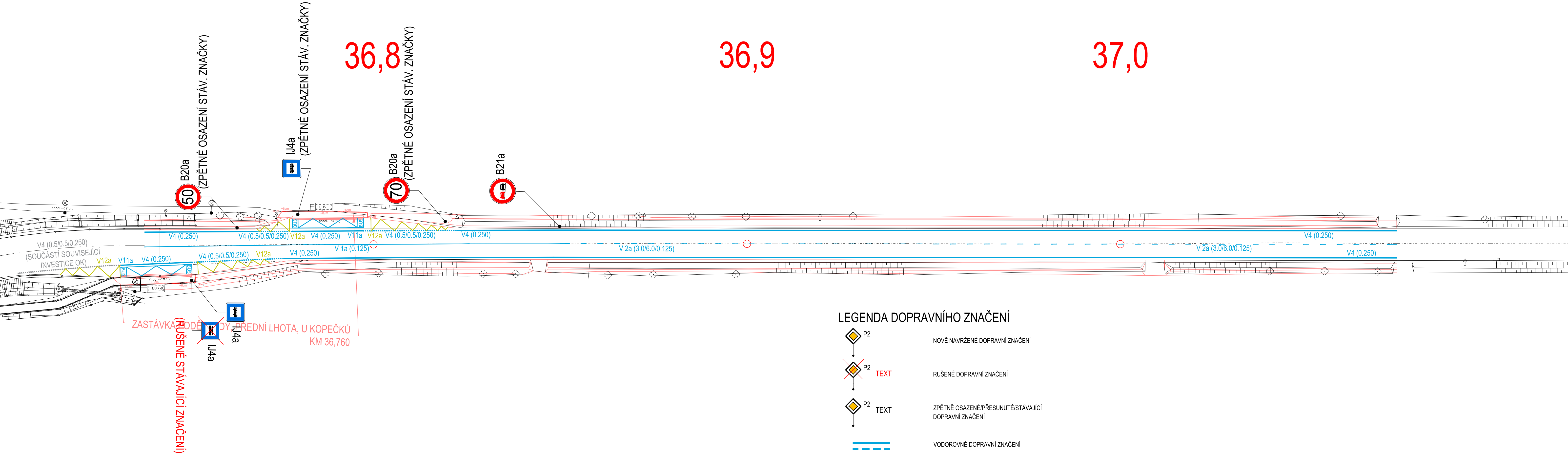
zastoupená: HBH Projekt spol. s r.o., Kabátníkova 5, 602 00 Brno

Hlavní inženýr projektu: Ing. Marek KAČENÁK





Číslo zhotovitele: 2020/0036



ZODPOVĚDNÝ PROJEKTANT	Ing. Lukáš Pítha	
VYPRACOVAL	Ing. Lukáš Pítha	
KONTROLOVAL	Ing. Marek Kačenák	
KRAJ: STŘEDOČESKÝ		
KÚ: SADS KÁ, KOSTELNÍ LHOTA, PÍSKOVÁ LHOTA U PODĚBRAD, PŘEDNÍ LHOTA U PODĚBRAD		
NÁZEV OBJEKTU/ČÁSTI:	II/611 Kostelní Lhota – Přední Lhota, I.etapa km 30.859–37.074 SO 102 – Rekonstrukce silnice II/611, km 34,850 – 37,074	
NÁZEV PŘÍLOHY:	Dopravní značení v km 36,800 – 37,074	
DATUM	11/2023	
FORMÁT	5 x A4	
MĚŘÍTKO	1:500	
ÚČEL	PDPS	
ČÍS. ZAKÁZKY	2020/0036	
ČÍS. SOUPRAVY	ČÍS. PŘÍLOHY	07.5



LEGENDA DOPRAVNÍHO ZNAČENÍ

-  P2 NOVĚ NAVRŽENÉ DOPRAVNÍ ZNAČENÍ
-  P2 TEXT RUŠENÉ DOPRAVNÍ ZNAČENÍ
-  P2 TEXT ZPĚTNĚ OSAZENÉ/PŘESUNUTÉ/STÁVAJÍCÍ DOPRAVNÍ ZNAČENÍ
-  VODOROVNÉ DOPRAVNÍ ZNAČENÍ